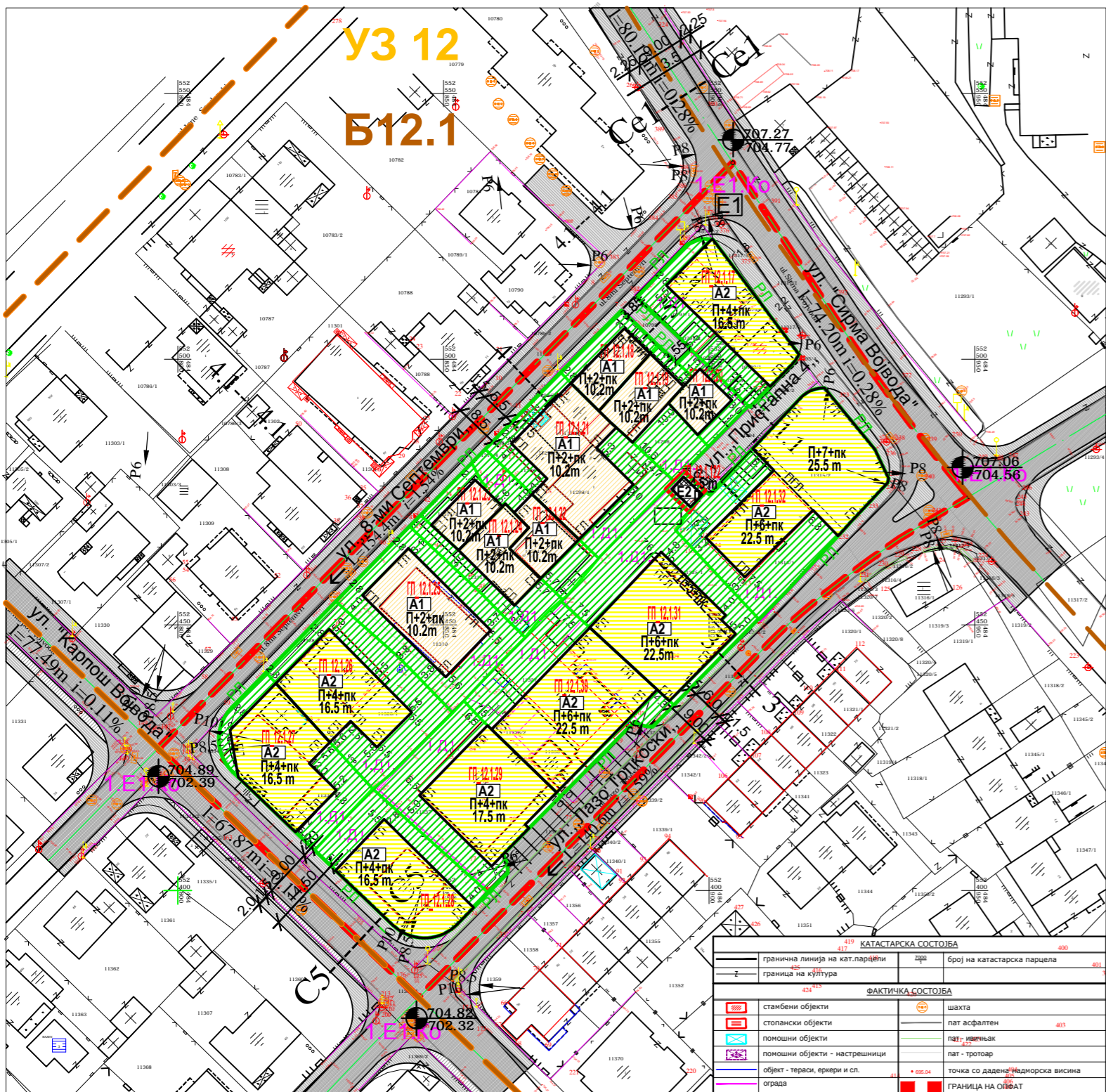
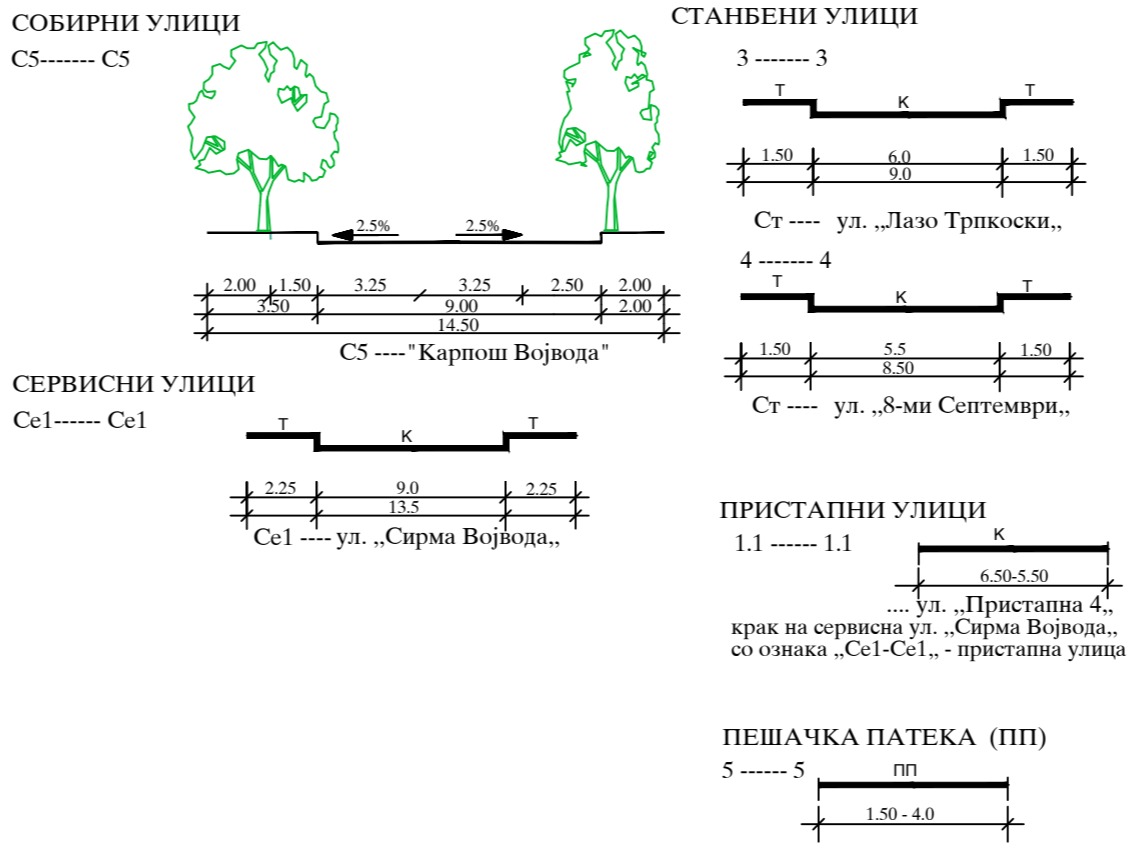


УЗ 12, Блок 12.1 Опфат 1 - Охрид - Нумерички показатели

Реден број	Нумерација на парцела	Класа на намена	Намена	П на парцела м ²	Под објект м ²	Вкупно изградено во м ²	Макс.Н до венец во м'	Макс. висина во катови	Процент на изграденост	Коефициент на изграденост	Искористеност потрешни паркиннг места	Компатибилни класа на намена на основната класа на намена	Макс. % на застатеност	Забелешка
1	12.1.17	A2	Дом. во станб. згради	466.0	277.3	1663.8	16.50	П+4+Пк	59.51%	3.6	*	Б1,Б2,Б4,Б5,В3,В5 и Д3	40%	Самостоен објект
2	12.1.18	A1	Дом. во станб. куќи	163.1	103.3	413.2	10.20	П+2+Пк	63.33%	2.5	*	Б1,В1 и Д3	30%	Калканско поврзув.
3	12.1.19	A1	Дом. во станб. куќи	250.7	125.4	501.6	10.20	П+2+Пк	50.02%	2.0	*	Б1,В1 и Д3	30%	Калканско поврзув.
4	12.1.20	A1	Дом. во станб. куќи	132.3	73.9	295.6	10.20	П+2+Пк	55.86%	2.2	*	Б1,В1 и Д3	30%	Калканско поврзув.
5	12.1.21	A1	Дом. во станб. куќи	594.9	343.6	1374.4	10.20	П+2+Пк	57.76%	2.3	*	Б1,В1 и Д3	30%	Калканско поврзув.
6	12.1.22	A1	Дом. во станб. куќи	221.4	104.3	417.2	10.20	П+2+Пк	47.11%	1.9	*	Б1,В1 и Д3	30%	Калканско поврзув.
7	12.1.23	A1	Дом. во станб. куќи	121.3	83.2	332.8	10.20	П+2+Пк	68.59%	2.8	*	Б1,В1 и Д3	30%	Калканско поврзув.
8	12.1.24	A1	Дом. во станб. куќи	264.0	138.1	552.4	10.20	П+2+Пк	52.31%	2.1	*	Б1,В1 и Д3	30%	Калканско поврзув.
9	12.1.25	A1	Дом. во станб. куќи	591.5	269.1	1076.4	10.20	П+2+Пк	45.49%	1.8	*	Б1,В1 и Д3	30%	Самостоен објект
10	12.1.26	A2	Дом. во станб. згради	606.0	284.2	1705.2	16.50	П+4+Пк	46.90%	2.8	*	Б1,Б2,Б4,Б5,В3,В5 и Д3	40%	Калканско поврзув.
11	12.1.27	A2	Дом. во станб. згради	467.0	218.2	1309.2	16.50	П+4+Пк	65.30%	3.9	*	Б1,Б2,Б4,Б5,В3,В5 и Д3	40%	Калканско поврзув.
12	12.1.28	A2	Дом. во станб. згради	461.2	292.9	1757.4	16.50	П+4+Пк	63.51%	3.8	*	Б1,Б2,Б4,Б5,В3,В5 и Д3	40%	Самостоен објект
13	12.1.29	A2	Дом. во станб. згради	611.8	342.7	2056.2	17.50	П+4+Пк	56.01%	3.4	*	Б1,Б2,Б4,Б5,В3,В5 и Д3	40%	Калканско поврзув.
14	12.1.30	A2	Дом. во станб. згради	711.8	459.8	3678.4	22.50	П+6+Пк	64.60%	5.2	*	Б1,Б2,Б4,Б5,В3,В5 и Д3	40%	Калканско поврзув.
15	12.1.31	A2	Дом. во станб. згради	725.0	392/351.3	2743.3/3111.1	22.50	П+6+Пк	54.07%	4.3	*	Б1,Б2,Б4,Б5,В3,В5 и Д3	40%	Калканско поврзув.
16	12.1.32	A2	Дом. во станб. згради	873.8	378.8/188.5/565.5/2	3014.4/1320.5/4335.3	25.50	П+7+Пк	64.74%	5.0	*	Б1,Б2,Б4,Б5,В3,В5 и Д3	40%	Самостоен објект
17	12.1.122	E2	Ком. супраст.-трафост.	28.5	15.6	15.6	4.50	П	54.74%	0.5	----	----	----	Самостоен објект



ПОПРЕЧНИ ПРОФИЛИ НА СООБРАЌАЈНА МРЕЖА



ИНФРАСТРУКТУРНИ ВОДОВИ-ЛЕГЕНДА

- У-6.1.1 ВОДОВОДНИ ИНСТАЛАЦИИ ПОСТОЈНИ
- У-6.1.2 ВОДОВОДНИ ИНСТАЛАЦИИ ПЛАНИРАНИ
- У-6.2.1 ФЕКАЛНА КАНАЛИЗАЦИЈА ПОСТОЈНА
- У-6.2.2 ФЕКАЛНА КАНАЛИЗАЦИЈА ПЛАНИРАНА
- У-6.3.1 АТМОСФЕРСКА КАНАЛИЗАЦИЈА ПОСТОЈНА
- У-6.3.2 АТМОСФЕРСКА КАНАЛИЗАЦИЈА ПЛАНИРАНА
- У-6.5.1 ЕЛЕКТРИКА ПОСТОЈНА
- У-6.5.2 ЕЛЕКТРИКА ПЛАНИРАНА
- У-6.6.1 ТЕЛЕКОМУНИКАЦИИ ПОСТОЈНИ
- У-6.6.2 ТЕЛЕКОМУНИКАЦИИ ПЛАНИРАНИ

ЛЕГЕНДА:

У-1.1 ГРАНИЦА НА ПЛАНСКИ ОПФАТ П=1,013ха

A1 - ДОМУВАЊЕ ВО СТАНБЕНИ КУЌИ 1240,9 м2(0,124ха) - 12,24%

A2 - ДОМУВАЊЕ ВО СТАНБЕНИ ЗГРАДИ 2968,9м2 (0,297ха)-29,32%

Д1 - ПАРКОВСКО ЗЕЛЕНИЛО 3085,0м2 (0,308ха) - 30,40%

E1 - КОМУНАЛНА ИНФРАСТРУКТУРА 2822,7м2(0,282ха) - 27,84% КОЛОВОЗ ТРОТОАР

E2 - КОМУНАЛНА СУПРАСТРУКТУРА-ТРАФОСТ.15,6м2 (0,002ха) - 0,2%

У-1.2 ГРАНИЦА НА УРБАНИ ЗАЕДНИЦИ

У-1.4 ГРАНИЦА НА БЛОК

У-1.5 ГРАНИЦА НА ОПФАТ НА УРБАНИСТИЧКИ ПЛАН

У-2.1 ГРАНИЦА НА НАМЕНСКА ЗОНА

У-3.1 РЕГУЛАЦИОНА ЛИНИЈА

У-3.2 ГРАНИЦА НА ГРАДЕЖНА ПАРЦЕЛА

У-4.1 ГРАДЕЖНА ЛИНИЈА

У-4.2.1 ПОМОШНА ГРАДЕЖНА ЛИНИЈА - ДЕНИВЕЛАЦИЈА

У-5.1 ОСОВИНА НА КОЛОВОЗ

У-5.2 ЕЛЕМЕНТИ НА СООБРАЌАЈНИЦА

БЛОК ЗА НУМЕРАЦИЈА НА ГРАДЕЖНА ПАРЦЕЛА, КЛАСА НА НАМЕНА, ВИСИНА И КАТНОСТ

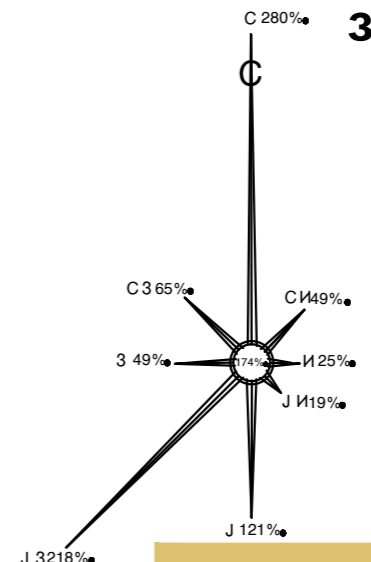
БЛОК ЗА НЕПАРЦЕЛИРАНИ ПОВРШИНИ (КОЛОВОЗ, ТРОТОАР, ПАРКИНГ, ЗЕЛЕНИЛО)

Бесправни градби

ОЗНАКА НА УРБАНИ ЗАЕДНИЦИ

ОЗНАКА НА УРБАНИ БЛОКОВИ

ДЕТАЛЕН УРБАНИСТИЧКИ ПЛАН за измена и дополнување на дел од ДУП за УЗ 12, Б 12.1 - опфат 1 (2016-2021) ПРЕДЛОГ ПЛАН ОХРИД ОПШТИНА ОХРИД СИНТЕЗЕН ПЛАН



ПЛАНСКА ДОКУМЕНТАЦИЈА М=1:1000

НАРАЧАТЕЛ:	Горан Трлески, Охрид	УПРАВИТЕЛ:	Валентина Попоска, диа
ПЛАН:	ДЕТАЛЕН УРБАНИСТИЧКИ ПЛАН за измена и дополнување на дел од ДУП за УЗ 12, Б 12.1 - опфат 1 (2016-2021) ОПШТИНА ОХРИД	ФАЗА:	Предлог План
ПРИЛОГ:	ОХРИД СИНТЕЗЕН ПЛАН	РАЗМЕР:	1 : 1000
РАБОТЕН ТИМ:	ПЛАНЕР: Васил Петкоски, диа, овл.бр.0.0054 Соработник: Валентина Попоска, диа, овл.бр. 0.0078	ТЕХ.БР.:	07/16
	СОРАБОТНИК: Сиње Трифуновска, диа Благоја Анастасиевски, дги	ДАТА:	Август, 2017г.
		ПРИЛОГ:	бр.6