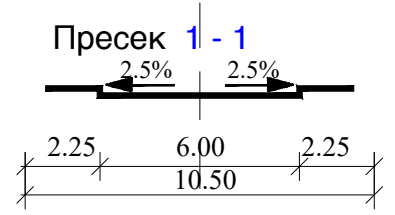


- ДУП ЗА ГРАДЕЖНА ПАРЦЕЛА БР. 1 НА КП 10426/1  
УБ 10.2 КО ОХРИД 2 ОХРИД
- ПЛАНСКИ ОПФАТ 0.03ХА
- - ГРАНИЦА НА ПЛАНСКИ ОПФАТ
  - - РЕГУЛАЦИОНА ЛИНИЈА
  - - ГРАНИЦА НА ГРАДЕЖНА ПАРЦЕЛА
  - - ГРАДЕЖНА ЛИНИЈА
  - V=10.20** - МАКСИМАЛНА ВИСОЧИНА НА ГРАДЕЊЕ
  - A - ДОМУВАЊЕ
  - A1 - ДОМУВАЊЕ ВО СТАЊБЕНИ КУКИ
  - E1 - КОМУНАЛНА ИНФРАСТРУКТУРА (СООБРАЌАЈНИ КОРИДОРИ)
  - 1** - БРОЈ НА ГРАДЕЖНА ПАРЦЕЛА
- X = 484448.913  
Y = 552890.879  
Z = 0.0000
- ① X = 484455.077  
Y = 552892.330  
Z = 0.0000
- ② X = 484452.635  
Y = 552863.340  
Z = 0.0000
- ③ X = 484464.457  
Y = 552865.716  
Z = 0.0000
- ④

ПЛАН ЗА ВОДОСНАБДУВАЊЕ И ОТПАДНИ ВОДИ

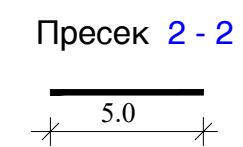
- - ВОДОВОДНА ЛИНИЈА
- - ФЕКАЛНА КАНАЛИЗАЦИЈА
- - АТМОСФЕРСКА КАНАЛИЗАЦИЈА



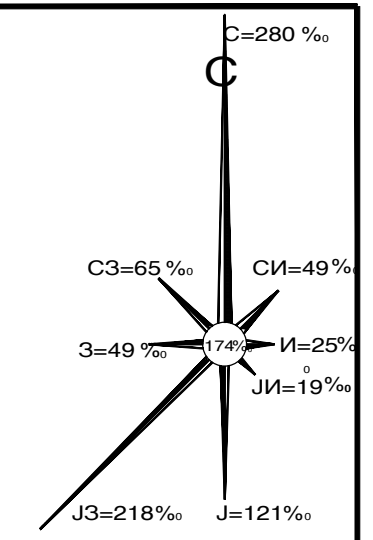
Сервисна улица СЕ 10.1  
(ул. Марко Нестороски)  
според важечкиот ГУП на Охрид

ЕЛЕКТРИКА И ТЕЛЕФОНИЈА

- - - - Н.Н.КАБЛОВСКА ЕЛЕКТРИЧНА МРЕЖА
- - Н.Н.ВОЗДУШНА ЕЛЕКТРИЧНА МРЕЖА
- - - - Н.Н.КАБЛОВСКИ ПРИКЛУЧОК ПП 00/А 4x25mm<sup>2</sup>
- - ПОДЗЕМЕН ТЕЛЕФОНСКИ КАБЕЛ
- - ПРИКЛУЧНА ТОЧКА ЗА НОВ ПРИКЛУЧОК



Колско - пешачки пристап " КПП"  
според важечкиот  
ДУП за 10-та УЕ -Охрид



НУМЕРИЧКИ ПОКАЗАТЕЛИ ЗА ПЛАНСКИОТ ОПФАТ

ГРАДЕЖНА ПАРЦЕЛА				ПОВРШИНА ЗА ГРАДБА								
градежна парцела	класа на намена	компат. класа на намена	процент на приклучување	површина на парцела м <sup>2</sup>	вид на градба под градба	површина под градба м <sup>2</sup>	максим. височин. м	број на спратови	вкупно изградена бруто површина м <sup>2</sup>	процент на изграден	потреб. број на паркиннг места	место на паркирање
1	A1	B1	30%	312.99	ДОМУВАЊЕ ВО СТАЊБЕНИ КУКИ	157.46	10.20	П+2+Пк	629.84	50.31	*	(во парцела)

\* бројот на паркиннг места ќе се дефинира со основниот проект согласно член 61 од Правилникот за стандарди и нормативи за урбанистичко планирање (бр. 63/12, 126/12, 19/13, 95/13, 37/14, 125/14, 148/14 И 65/15)

ГРАДЕЖНАТА ПАРЦЕЛА СО БИЛАНСИ

СИМБОЛ	ЗНАЧЕЊЕ	површина на гр.парцела м <sup>2</sup>	површина на зеленило м <sup>2</sup>	процент на озеленув. %
<span style="color: red;">■</span>	ГРАНИЦА НА ПЛАНСКИ ОПФАТ	312.97		100.00
<b>1</b>	ГРАДЕЖНА ПАРЦЕЛА ЗА ДОМУВАЊЕ ВО СТАЊБЕНИ КУКИ	312.97	155.51	49.69

ГРАДЕЖНА ПАРЦЕЛА СО БИЛАНСИ

СИМБОЛ	ЗНАЧЕЊЕ	површина м <sup>2</sup>	процент %
<span style="color: red;">■</span>	ГРАНИЦА НА ПЛАНСКИ ОПФАТ	312.97	100.00
<b>1</b>	ГРАДЕЖНА ПАРЦЕЛА ЗА ДОМУВАЊЕ ВО СТАЊБЕНИ КУКИ	312.97	100.00

ДЕТАЛЕН УРБАНИСТИЧКИ ПЛАН  
ЗА ГРАДЕЖНА ПАРЦЕЛА БР.1 НА КП 10426/1  
ВО УЗ 10 ДЕЛ ОД УБ 10.2 КО ОХРИД 2  
**О Х Р И Д**  
2015 -2020

ПОВРШИНА НА ПЛАНСКИОТ ОПФАТ П=312.99М<sup>2</sup>  
СИНТЕЗЕН ПЛАН  
ПЛАНСКА ДОКУМЕНТАЦИЈА  
M = 1: 500

<p><b>Снегар Компани</b> дооеп ДРУШТВО ЗА ПРОЕКТИРАЊЕ И ГРАДБА</p>	управител: диа Вера Снегар	
	размер: 1:500	
<p>предмет: ДУП ЗА ГРАДЕЖНА ПАРЦЕЛА БР.1 НА КП 10426/1 ВО УЗ 10 ДЕЛ ОД УБ 10.2 КО ОХРИД 2 ОХРИД</p>	нарочател: ОПШТИНА ОХРИД	
	цртеж содржина: СИНТЕЗЕН ПЛАН	фаза: НАЦРТ ПЛАН
<p>планери: диа Вера Снегар овластување бр. 0.087 диа Игор Снегар овластување бр. 0.0492</p>	<p>соработник: Дарко Ангелески м.и.а</p>	<p>тех. бр. 01/15</p> <p>лист бр. 04</p>